

# Elektripaigaldiste kasutusõiguse ala asendiplaan

## Kihelkonna metskond 66

M 1:500

**KITSENDUSED**

1. Kinnistule **paigaldatav 0,4 kV pingega maakaabelliin** on tähistatud musta katkendliku joonega ja **paigaldatavad jaotuskilp ja liitumiskilp** on tähistatud vastavate tingmärkidega.

\* Maakaabelliini kaitsevöönd on piki kaablit kulgev ala, mida mõlemalt poolt piiravad liini äärmistest kaablitest 1 meetri kaugusel paiknevad mõttelised vertikaaltasandid.

\* Elektripaigaldiste kaitsevöönd on tähistatud kollase viirutatud alaga.

Saaremaa

\* Saaremaa vald

\* Varkja küla

\* **Kihelkonna metskond 66**

maaüksus

\* katastritunnus 30101:004:0517

\* Tartu Maakohtu Kinnistus-  
osakonna registriosa **12460250**

Kihelkonna metskond 66  
30101:004:0517




Tiisu-Adu  
30101:004:0144

21116 Üru-Pidula tee  
30101:004:0486

Lapi  
71401:001:1923

Saeveski  
30101:004:0507

Tiisu-Adu  
30101:004:0140

- proj 0,4 kV maakaabelliin
-  proj elektriyaotuskilp
-  proj elektriliitumiskilp
- ol.olev 0,4 kV maakaabelliin
-  kaitsevöönd
- maaüksuse piir